
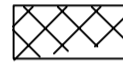



## VÝKRES VEŘEJNĚ PROSPĚŠNÝCH STAVEB, OPATŘENÍ A ASANACÍ - LEGENDA:



### HRANICE

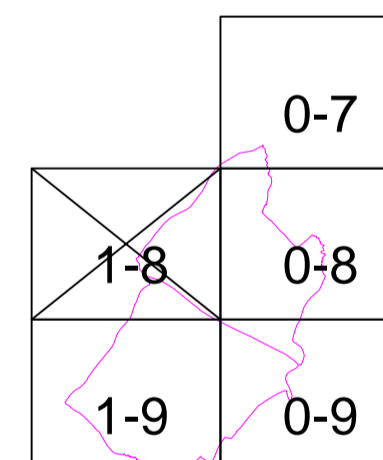
-  hranice kraje = hranice okresu
-  hranice řešeného území
-  hranice katastrálního území

### PLOCHY A KORIDORY S MOŽNOSTÍ VYVLASTNĚNÍ I UPLATNĚNÍ PŘEDKUPNÍHO PRÁVA


### VEŘEJNĚ PROSPĚŠNÉ STAVBY

#### DOPRAVNÍ INFRASTRUKTURA

-  silnice I. třídy (DS)
-  silnice II. třídy (DS)



POZN: ● u všech veřejně prospěšných staveb a opatření je uvedeno jejich kódové označení

<small>TATO PROJEKTOVÁ DOKUMENTACE NESMÍ BÝT ROZMNOŽOVÁNA A DÁLE VYUŽÍVÁNA BEZ PÍSEMNÉHO SOUHLASU SURPMO,a.s.</small>			
<small>ODPOVĚDNÝ PROJEKTANT</small>	<small>ODPOVĚDNÝ PROJEKTANT ČÁSTI</small>	<small>SPOLUPRÁCE</small>	 SURPMO, a.s. 110 00 Praha 1 Opletalova 1626/36
<small>ZAKÁZKY</small> Ing.arch. Alena Koutová	kollektiv zpracovatelů		
<small>OBJEDNATEL/POŘIZOVATEL</small>	KRAJ	OBEC	Projektové středisko 500 03 Hradec Králové Třída ČSA 219
Obec Dolní Branná / Městský úřad Vrchlabí	Královéhradecký	Dolní Branná	
<b>DOLNÍ BRANNÁ ÚZEMNÍ PLÁN</b>			Zakázkové číslo 03808814
			ÚČELOVÝ STUPĚŇ ÚPD
			FORMÁT
			PROFESE URB
			DATUM 09/08
<b>Výkres veřejně prospěšných staveb, opatření a asanací</b>			MĚŘÍTKO 1:5 000
			ČÍSLO: 1.3.c.