




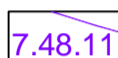




## VÝKRES PŘEDPOKLÁDANÝCH ZÁBORŮ PŮDNÍHO FONDU - LEGENDA:

### HRANICE

	hranice kraje = hranice okresu
	hranice řešeného území
	hranice katastrálního území
	hranice zastavěného území k 8.4. 2005
	hranice ploch přestavby
	hranice a kód BPEJ
	hranice a kód BPEJ - 1. třída ochrany ZPF
	hranice a kód BPEJ - 2. třída ochrany ZPF



### ZÁBORY PRO PLOCHY S ROZDÍLNÝM ZPŮSOBEM VYUŽITÍ

PLOCHY ZMĚN


#### PLOCHY BYDLENÍ

	bydlení (B)
--	-------------



#### PLOCHY OBČANSKÉHO VYBAVENÍ

	veřejná infrastruktura a komerční zařízení (OVK)
	veřejné pohřebiště (OH)

#### PLOCHY VÝROBY A SKLADOVÁNÍ

	výroba a skladování (V)
---	-------------------------




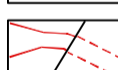
#### PLOCHY SÍDELNÍ ZELENĚ

	zeleň na veřejných prostranstvích (ZY)
	zeleň ochranná a izolační (ZI)

#### PLOCHY VODNÍ A HOSPODÁŘSKÉ

	vodní plocha, vodní tok (W)
---	-----------------------------











#### PLOCHY DOPRAVNÍ INFRASTRUKTURY

	silnice I. třídy (DS)
	silnice II. třídy (DS)
	silnice III. třídy (DS)
	místní komunikace / účelové komunikace a ostatní cesty (DS)

### ÚZEMNÍ SYSTÉM EKOLOGICKÉ STABILITY



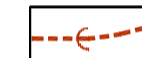



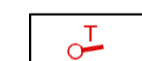
PLOCHY STABILIZOVANÉ

PLOCHY ZMĚN

		biokoridor regionálního významu (P)
		biocentrum regionálního významu (P)
		biokoridor místního významu (P)
		biocentrum místního významu (P)
		interakční prvky (P)

### ZÁBORY PRO TECHNICKOU INFRASTRUKTURU







NÁVRH

	vodovod (XV)
	věžový vodojem (XV)
	gravitační kanalizace (XK)
	tlaková kanalizace (XK)
	kanalizační čerpací stanice s výtakem (XK)
	nadzemní elektrické vedení VN včetně OP (XE)
	elektrická stanice s transformací VN/NN (XE)


### VYBRANÉ LIMITY VYUŽITÍ ÚZEMÍ

NOSITEL LIMITU

LIMIT

		památný strom (OP 10x průměr kmene)
		les včetně ochranného pásma 50m od kraje lesa
		vodní plocha, vodní tok

POZN: ● u všech ploch změn a návrhů technické infrastruktury je uvedeno jejich kódové označení

TATO PROJEKTOVÁ DOKUMENTACE NESMÍ BÝT ROZMNOŽOVÁNA A DÁLE VYUŽÍVÁNA BEZ PÍSEMNÉHO SOUHLASU SURPMO, a.s.				
ODPOVĚDNÝ PROJEKTANT ZAKÁZKY Ing.arch. Alena Koutová	ODPOVĚDNÝ PROJEKTANT ČÁSTI kolektiv zpracovatelů	SPOLUPRÁCE	 SURPMO, a.s. 110 00 Praha 1 Opletalova 1626/36	
OBJEDNATEL/POŘIZOVATEL Obec Dolní Branná / Městský úřad Vrchlabí	KRAJ Královéhradecký	OBEC Dolní Branná	Projektové středisko 500 03 Hradec Králové Třída ČSA 219	
<b>DOLNÍ BRANNÁ ÚZEMNÍ PLÁN</b>			Zakázkové číslo 03808814	
			ÚČELOVÝ STUPEŇ ÚPD	
ČÁST:	ODŮVODNĚNÍ	PROFESE	URB	
Výkres předpokládaných záborů půdního fondu			DATUM	09/08
			MĚŘÍTKO	1:5 000
			ČÍSLO:	II.2.c.