


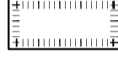







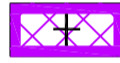








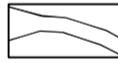
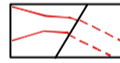


























HLAVNÍ VÝKRES - LEGENDA:

HRANICE


-  hranice kraje = hranice okresu
-  hranice řešeného území
-  hranice katastrálního území
-  hranice zastavěného území k 8.4. 2005
-  hranice zastavitelných ploch
-  hranice ploch přestavby

PLOCHY S ROZDÍLNÝM ZPŮSOBEM VYUŽITÍ

- | | | |
|---|---|---|
| <p>PLOCHY STABILIZOVANÉ</p> | <p>PLOCHY ZMĚN</p> | <p>PLOCHY BYDLENÍ</p> |
|  |  | bydlení (B) |
|
 | | |
| PLOCHY OBČANSKÉHO VYBAVENÍ | | |
|  |  | veřejná infrastruktura a komerční zařízení (OVK) |
|  |  | veřejné pohřebiště (OH) |
|
 | | |
| PLOCHY VÝROBY A SKLADOVÁNÍ | | |
|  |  | výroba a skladování (V) |
|
 | | |
| PLOCHY DOPRAVNÍ INFRASTRUKTURY | | |
|  |  | silnice I. třídy (DS) |
|  |  | silnice II. třídy (DS) |
|  |  | silnice III. třídy (DS) |
|  |  | místní komunikace / účelové komunikace a ostatní cesty (DS) |
|  |  | železniční trať |
|
 | | |
| PLOCHY TECHNICKÉ INFRASTRUKTURY | | |
|  |  | pozemky staveb a zařízení pro nakládání s odpady |
|
 | | |
| PLOCHY VODNÍ A HOSPODÁŘSKÉ | | |
|  |  | vodní plocha, vodní tok (W) |

- | | | |
|---|---|---|
| <p>PLOCHY STABILIZOVANÉ</p> | <p>PLOCHY ZMĚN</p> | <p>PLOCHY SÍDELNÍ ZELENĚ</p> |
|  |  | zeleň na veřejných prostranstvích (ZY) |
|  |  | zeleň ochranná a izolační (ZI) |
|
 | | |
| PLOCHY ZEMĚDĚLSKÉ | | |
|  |  | zemědělský půdní fond - ZPF |
|
 | | |
| PLOCHY LESNÍ | | |
|  |  | pozemky určené k plnění funkcí lesa - PUPFL |
|
 | | |
| PLOCHY PŘÍRODNÍ | | |
|  |  | zeleň mimo PUPFL |
|  |  | ÚSES - biokoridor regionálního významu (P) |
|  |  | ÚSES - biocentrum regionálního významu (P) |
|  |  | ÚSES - biokoridor místního významu (P) |
|  |  | ÚSES - biocentrum místního významu (P) |

POZN: • u všech ploch změn je uvedeno jejich kódové označení

TATO PROJEKTOVÁ DOKUMENTACE NESMÍ BÝT ROZMNOŽOVÁNA A DÁLE VYUŽÍVÁNA BEZ PÍSEMNÉHO SOUHLASU SURPMO, a.s.			
ODPOVĚDNÝ PROJEKTANT ZAKÁZKY Ing. arch. Alena Koutová	ODPOVĚDNÝ PROJEKTANT ČÁSTI kolektiv zpracovatelů	SPOLUPRÁCE	 SURPMO, a.s. 110 00 Praha 1 Opletalova 1626/36
OBJEDNATEL/POŘIZOVATEL Obec Dolní Branná / Městský úřad Vrchlabí	KRAJ Královéhradecký	OBEC Dolní Branná	Projektové středisko 500 03 Hradec Králové Třída ČSA 219
DOLNÍ BRANNÁ ÚZEMNÍ PLÁN			Zakázkové číslo 03808814
			ÚČELOVÝ STUPEŇ ÚPD
			FORMÁT
			PROFESE URB
Hlavní výkres			DATUM 09/08
			MĚŘÍTKO 1:5 000
			ČÍSLO: 1.3.b.